



АДМИНИСТРАЦИЯ НИЖНЕВАРТОВСКОГО РАЙОНА
Ханты-Мансийского автономного округа – Югры

ПОСТАНОВЛЕНИЕ

от 11.10.2019
г. Нижневартовск

№ 2034

Об утверждении документации
по планировке территории

В соответствии со статьями 42, 43, 45 Градостроительного кодекса Российской Федерации, учитывая протокол общественных обсуждений документации по планировке территории от 25.09.2019 № 42 и заключение о результатах общественных обсуждений документации по планировке территории от 25.09.2019 № 32:

1. Утвердить документацию по планировке территории для объекта «Обустройство Северного лицензионного участка. Кустовая площадка № 17» в составе:

1.1. Основная часть проекта планировки территории согласно приложению 1.

1.2. Основная часть проекта межевания территории согласно приложению 2.

2. Контроль за выполнением постановления возложить на исполняющего обязанности заместителя главы района по жилищно-коммунальному хозяйству и строительству М.Ю. Канышеву.

Глава района



Б.А. Саломатин

Перечень координат зоны планируемого размещения
объекта капитального строительства

Номер	X	Y	Номер	X	Y
1	929978.24	4524839.06	38	930541.01	4526630.89
2	930267.73	4524826.49	39	930541.43	4526633.09
3	930283.75	4525182.72	40	930541.44	4526633.1
4	929982.55	4525196.28	41	930541.94	4526635.72
5	929985.56	4525262.66	42	930541.95	4526635.73
6	930086.45	4525258.12	43	930542.77	4526639.93
7	930093.63	4525417.92	44	930486.95	4526652.78
8	929992.09	4525422.44	45	930460.59	4526658.85
9	930019.36	4526025.25	46	930458.73	4526649.55
10	930177.98	4526294.27	47	930458.72	4526649.55
11	930442.37	4526318	48	930458.28	4526647.4
12	930480.82	4526336.91	49	930458.27	4526647.4
13	930606.34	4526398.64	50	930457.88	4526645.43
14	930597.37	4526445.08	51	930457.87	4526645.43
15	930595.73	4526453.55	52	930456.01	4526635.98
16	930591.67	4526474.52	53	930456.01	4526635.97
17	930591.29	4526476.5	54	930455.62	4526634
18	930564.66	4526518.67	55	930455.61	4526634
19	930563.1	4526521.18	56	930455.22	4526632.03
20	930563.11	4526521.19	57	930455.22	4526632.02
21	930552.42	4526538.11	58	930448.8	4526599.89
22	930543.28	4526552.52	59	930457.83	4526569.12
23	930536.93	4526563.29	60	930465.19	4526544.05
24	930536.29	4526563.6	61	930466.77	4526543.22
25	930533.34	4526568.3	62	930465.67	4526542.42
26	930533.33	4526568.3	63	930468.62	4526537.75
27	930532.79	4526569.15	64	930468.62	4526537.74
28	930532.8	4526569.16	65	930469.13	4526536.89
29	930529.84	4526573.81	66	930469.14	4526536.89
30	930529.83	4526573.81	67	930472.08	4526532.21
31	930538.01	4526615.48	68	930471.99	4526532
32	930538	4526615.48	69	930479.37	4526520.64
33	930538.59	4526618.57	70	930487.97	4526507.09
34	930538.61	4526618.58	71	930507.54	4526476.06
35	930539.04	4526620.76	72	930507.54	4526476.05
36	930539.05	4526620.77	73	930508.6	4526474.38
37	930541	4526630.84	74	930508.74	4526474.2

Номер	X	Y	Номер	X	Y
75	930522.89	4526451.87	96	929926.3	4525808.01
76	930523.78	4526441.15	97	929908.32	4525781.12
77	930524.09	4526437.42	98	929903.27	4525701.16
78	930482.48	4526416.9	99	929904.39	4525432.09
79	930422.87	4526387.51	100	929905.62	4525376.33
80	930185.48	4526368.23	101	929875.65	4525377.74
81	930136.75	4526364.27	102	929865.03	4525378.16
82	929947.65	4526097.97	103	929864.7	4525318.13
83	929942.5	4526090.68	104	929875.28	4525317.61
84	929937.23	4526090.59	105	929906.85	4525316.29
85	929913.62	4526090.19	106	929904.72	4525198.84
86	929873.27	4526089.52	107	929899.88	4524933.1
87	929861.19	4526089.28	108	929899.61	4524917.5
88	929846.39	4526066.36	109	929964.2	4524839.67
89	929840.78	4526059.33			
90	929841.12	4526019.77			
91	929841.35	4525983.94			
92	929927.07	4525985.42			
93	929944.31	4525985.72			
94	929941.81	4525905.71			
95	929939.36	4525827.51			

2. Положение о характеристиках планируемого развития территории

2.1 Характеристика объектов капитального строительства

Проект планировки территории «Обустройство Северного лицензионного участка. Кустовая площадка № 17» предусматривает строительство следующих объектов:

- Кустовая площадка № 17;
- Нефтегазосборный трубопровод «кустовая площадка №17 - врезка кустовой площадки №17»;
- ВЛ- 6 кВ на кустовую площадку №17;
- Автомобильная дорога к кустовой площадке №17;
- Автомобильная дорога к вагон-городку.

Основные показатели

Наименование показателей	Ед. изм.	Количество по проекту
1	2	3
Площадочные объекты, всего	шт.	1
Кустовая площадка № 17	шт.	8(8- проектируемые)
Количество скважин, всего: в т.ч: - добывающих скважин	шт.	8(8- проектируемые)
Линейные объекты		
Нефтегазосборный трубопровод «кустовая площадка №17 - врезка кустовой площадки №17» Категория трубопровода Протяженность	мм м	С 1679*, из них 47* м по территории кустовой площадки №17
ВЛ- 6 кВ на кустовую площадку № 17	км	4,441*
Автомобильная дорога к кустовой площадке №17	м	103,89*
Автомобильная дорога к вагон-городку	м	113,74*

*-протяженность уточняется в процессе проектирования в границах зон планируемого размещения линейных объектов.

Функциональное назначение объекта «Обустройство Северного лицензионного участка. Кустовая площадка № 17»: добыча, сбор и транспорт нефти.

Обустройство кустовой площадки предназначено для добычи, сбора, измерения расхода продукции скважин с определением дебита скважин по жидкости, нефти и газу.

Нефтегазосборный трубопровод предназначен для транспортирования сырой нефти и попутного нефтяного газа от площадки куста скважин № 17 Северного лицензионного участка до подключения к существующему нефтегазосборному

трубопроводу с дальнейшей транспортировкой добытой нефти и от других кустов Северного лицензионного участка на УПСВ Северное.

Проектируемая ВЛ-6 кВ предназначена для электроснабжения куста скважин.

Продукция по проектируемой документации:

- сырая нефть с содержанием пластовой воды и свободный нефтяной газ.

2.2 Сведения о местоположении объектов капитального строительства

В административном отношении проектируемые объекты находятся в Нижневартовском районе Ханты-Мансийского автономного округа – Югра Тюменской области, на территории Северного лицензионного участка на территории Нижневартовского лесничества, Охтеурского участкового лесничества, Охтеурского урочища и частично на землях промышленности.

Объект находится от п. Лапчинск в 19 км на север, п. Ваховск находится в 24,1 км на север, г. Стрежевой находится на запад в 51,6 км.

2.3 Сведения о плотности и параметрах застройки территории

Общая площадь зоны планируемого размещения составляет 31,1085 га.

Площади земельных участков, необходимые для строительства и эксплуатации объектов.

Наименование объекта	Площадь вновь образуемых земельных участков, га	Площадь по земельным участкам, сформированным под площадочные объекты	Площадь по земельным участкам, арендованным ранее, га	Площадь зоны планируемого размещения, га
Обустройство Северного лицензионного участка. Кустовая площадка № 17	12,8228	14,9535	3,3322	31,1085

3. Положения об очередности планируемого развития территории

Этапы проектирования предусмотрены в календарном плане к договору на проектно-изыскательские работы.

Этапы строительства отражены в проектной документации.

Этапы переустройства (реконструкции) отражены в проектной документации.



Основная часть проекта межевания территории**1. Текстовая часть проекта межевания территории****1.1. Перечень и сведения о площади образуемых земельных участков, в том числе возможные способы их образования**

Образуемые земельные участки под строительство и эксплуатацию объектов состоят из девяти земельных участков, образуемых путём раздела земельных участков с сохранением в изменённых границах.

Таблица 1

Кадастровый (условный) № земельного участка	Площадь земельного участка, га	Категория земель	Вид разрешенного использования (ст.25 Лесного кодекса РФ)
Сведения об исходном земельном участке, который сохраняется в измененных границах			
86:04:0000001:36247	8279934,6877	Земли лесного фонда	-
Сведения об образуемых земельных участках			
86:04:0000001:36247:ЗУ1	0,3585	Земли лесного фонда	Строительство, реконструкция, эксплуатация линейных объектов
86:04:0000001:36247:ЗУ2	0,5297		
86:04:0000001:36247:ЗУ3	11,6983		
Сведения об исходном земельном участке, который сохраняется в измененных границах			
86:04:0000001:6086	0,5186	Земли лесного фонда	Земли запаса (неиспользуемые)
Сведения об образуемых земельных участках			
86:04:0000001:6086:ЗУ1	0,0111	Земли лесного фонда	Строительство, реконструкция, эксплуатация линейных объектов
Сведения об исходном земельном участке, который сохраняется в измененных границах			
86:04:0000001:6081	0,0216	Земли лесного фонда	-
Сведения об образуемых земельных участках			
86:04:0000001:6081:ЗУ1	0,0072	Земли лесного фонда	Строительство, реконструкция, эксплуатация линейных объектов
Сведения об исходном земельном участке, который сохраняется в измененных границах			
86:04:0000001:6084	0,2377	Земли лесного фонда	-
Сведения об образуемых земельных участках			
6:04:0000001:6084:ЗУ1	0,0569	Земли лесного фонда	Строительство, реконструкция, эксплуатация линейных объектов
Сведения об исходном земельном участке, который сохраняется в измененных границах			
86:04:0000001:6088	2,0521	Земли лесного фонда	Земли запаса (неиспользуемые)
Сведения об образуемых земельных участках			
86:04:0000001:6088:ЗУ1	0,0088	Земли лесного фонда	Строительство, реконструкция, эксплуатация линейных объектов

Сведения об исходном земельном участке, который сохраняется в измененных границах			
86:04:0000001:6091	0,1300	Земли лесного фонда	-
Сведения об образуемых земельных участках			
86:04:0000001:6091:3У1	0,0344	Земли лесного фонда	Строительство, реконструкция, эксплуатация линейных объектов
Сведения об исходном земельном участке, который сохраняется в измененных границах			
86:04:0000001:6092	0,4500	Земли лесного фонда	-
Сведения об образуемых земельных участках			
86:04:0000001:6092:3У1	0,1179	Земли лесного фонда	Строительство, реконструкция, эксплуатация линейных объектов

1.2 Перечень и сведения о площади образуемых земельных участков, которые будут отнесены к территориям общего пользования или имуществу общего пользования, в том числе в отношении которых предполагаются резервирование и (или) изъятие для государственных или муниципальных нужд

Образование земельных участков, которые будут отнесены к территориям общего пользования или имуществу общего пользования, в том числе в отношении которых предполагаются резервирование и (или) изъятие для государственных или муниципальных нужд не предусмотрено.

1.3 Вид разрешенного использования образуемых земельных участков в соответствии с проектом планировки территории в случаях, предусмотренных Градостроительным Кодексом Российской Федерации

Вид разрешенного использования образуемых земельных участков - строительство, реконструкция, эксплуатация линейных объектов в соответствии со статьей 25 Лесного кодекса РФ.

Границы и координаты земельных участков в графических материалах определены в местной системе координат ХМАО-Югры МСК-86.

1.4 Целевое назначение лесов, вид (виды) разрешенного использования лесного участка, количественные и качественные характеристики лесного участка, сведения о нахождении лесного участка в границах особо защитных участков лесов (в случае, если подготовка проекта межевания территории осуществляется в целях определения местоположения границ, образуемых и (или) изменяемых лесных участков)

Целевое назначение лесов - эксплуатационные и защитные (орехово-промысловые зоны).

Вид разрешенного использования лесных участков – строительство, реконструкция, эксплуатация линейных объектов.

Количественные и качественные характеристики проектируемого лесного участка.

Характеристика лесного участка

Целевое назначение лесов	Участковое лес-во/ урочище (при наличии)	Лесной квартал	Лесотаксационный выдел	Преобладающая порода	Площадь (га)	Запас древесины (куб.м)	В том числе по группам возраста древостоя (га/тыс.куб.м)							
							молодняки		средневозрастные		приспевающие		спелые и перестойные	
							площадь (га)	запас (куб.м)	площадь (га)	запас (куб.м)	площадь (га)	запас (куб.м)	площадь (га)	запас (куб.м)
1	2	3	4	5	6	7	8	9	10	11	12	13	14	15
86:04:0000001:36247:3У2														
Эксплуатационные	Охтеурское/ Охтеурское	5 2 2	3 7	-	0,2675	-	Болото							
Эксплуатационные	Охтеурское/ Охтеурское	5 2 2	3 9	-	0,2622	-	Трасса коммуникации							
Итого по объекту					0,5297	-								
86:04:0000001:36247:3У1														
Эксплуатационные	Охтеурское/ Охтеурское	5 2 2	3 7	-	0,0808	-	Болото							
Эксплуатационные	Охтеурское/ Охтеурское	5 2 2	3 9	-	0,2777	-	Трасса коммуникации							
Итого по объекту					0,3585	-								
86:04:0000001:6088:3У1														
Защитные	Охтеурское/ Охтеурское	4 9 8	3 7	-	0,0088	-	Трасса коммуникации							
Итого по объекту					0,0088	-								
86:04:0000001:6086:3У1														
Защитные	Охтеурское/ Охтеурское	4 9 8	3 7	-	0,0111	-	Трасса коммуникации							
Итого по объекту					0,0111	-								
86:04:0000001:6081:3У1														
Защитные	Охтеурское/ Охтеурское	4 9 8	3 7	-	0,0053	-	Трасса коммуникации							

	Охтеурское							
Защитные	Охтеурское/ Охтеурское	4 9 8	5 9	-	0,0001	-		Просека квартальная
Эксплуатационные	Охтеурское/ Охтеурское	5 2 2	1 2	-	0,0018	-		Трасса коммуникации
Итого по объекту					0,0072	-		
86:04:0000001:6092:3У1								
Защитные	Охтеурское/ Охтеурское	4 9 8	3 7	-	0,0752	-		Трасса коммуникации
Защитные	Охтеурское/ Охтеурское	4 9 8	5 9	-	0,0014	-		Просека квартальная
Эксплуатационные	Охтеурское/ Охтеурское	5 2 2	1 2	-	0,0413	-		Трасса коммуникации
Итого по объекту					0,1179	-		
86:04:0000001:6091:3У1								
Защитные	Охтеурское/ Охтеурское	4 9 8	3 7	-	0,0220	-		Трасса коммуникации
Защитные	Охтеурское/ Охтеурское	4 9 8	5 9	-	0,0003	-		Просека квартальная
Эксплуатационные	Охтеурское/ Охтеурское	5 2 2	1 2	-	0,0121	-		Трасса коммуникации
Итого по объекту					0,0344			
86:04:0000001:6084:3У1								
Защитные	Охтеурское/ Охтеурское	4 9 8	3 7	-	0,0500	-		Трасса коммуникации
Защитные	Охтеурское/ Охтеурское	4 9 8	5 9	-	0,0002	-		Просека квартальная

Эксплуатационные	Охтеурское/ Охтеурское	5 2 2 2	1 2	-	0,0067	-	Трасса коммуникации						
Итого по объекту					0,0569								
86:04:000001:36247:3У3													
Защитные	Охтеурское/ Охтеурское	4 9 7	6 0	К	0,5165	11 9			0,51 65	119			
Защитные	Охтеурское/ Охтеурское	4 9 7	6 1	-	0,1050	-	Болото						
Защитные	Охтеурское/ Охтеурское	4 9 8	3 7	-	0,4612	-	Трасса коммуникации						
Защитные	Охтеурское/ Охтеурское	4 9 8	5 5	-	0,0533	-	Болото						
Защитные	Охтеурское/ Охтеурское	4 9 8	5 9	-	0,0079	-	Просека квартальная						
Эксплуатационные	Охтеурское/ Охтеурское	5 2 2	8	-	0,0268	-	Болото						
Эксплуатационные	Охтеурское/ Охтеурское	5 2 2	1 2	-	0,2133	-	Трасса коммуникации						
Эксплуатационные	Охтеурское/ Охтеурское	5 2 2	1 3	С	1,5225	-						1,52 5	137
Эксплуатационные	Охтеурское/ Охтеурское	5 2 2	1 4	К	3,6997	-				3,69 97	85 1		
Эксплуатационные	Охтеурское/ Охтеурское	5 2 2	2 0	С	2,2102	-			2,12 05	106			

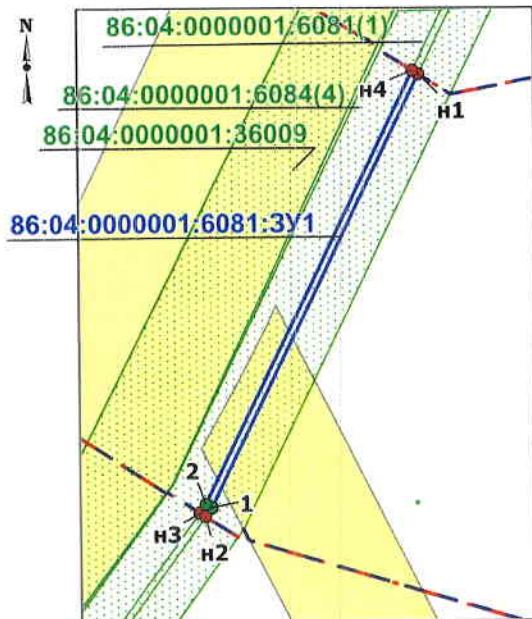
Эксплуатационные	Охтеурское/ Охтеурское	5 2 2	3 5	-	0,2435	-	Трасса коммуникации							
Эксплуатационные	Охтеурское/ Охтеурское	5 2 2	3 7	-	1,5966	-	Болото							
Эксплуатационные	Охтеурское/ Охтеурское	5 2 2	3 9	-	1,0034	-	Трасса коммуникации							
1	2	3	4	5	6	7	8	9	10	11	12	13	14	15
Эксплуатационные	Охтеурское/ Охтеурское	5 2 2	4 1	-	0,0057	-	Просека квартальная							
Эксплуатационные	Охтеурское/ Охтеурское	5 2 2	4 3	-	0,0752	-	Профиль							
Эксплуатационные	Охтеурское/ Охтеурское	5 2 2	4 4	-	0,0472	-	Зимник							
Итого по объекту					11,6983	12 13			2,63 70	225	3,69 97	85 1	1,52 25	137
Всего по отводу					12,8228	12 1 3			2,63 70	225	3,69 97	85 1	1,52 25	137

Лесной участок не находится в особо защитных участках леса (ОЗУ).

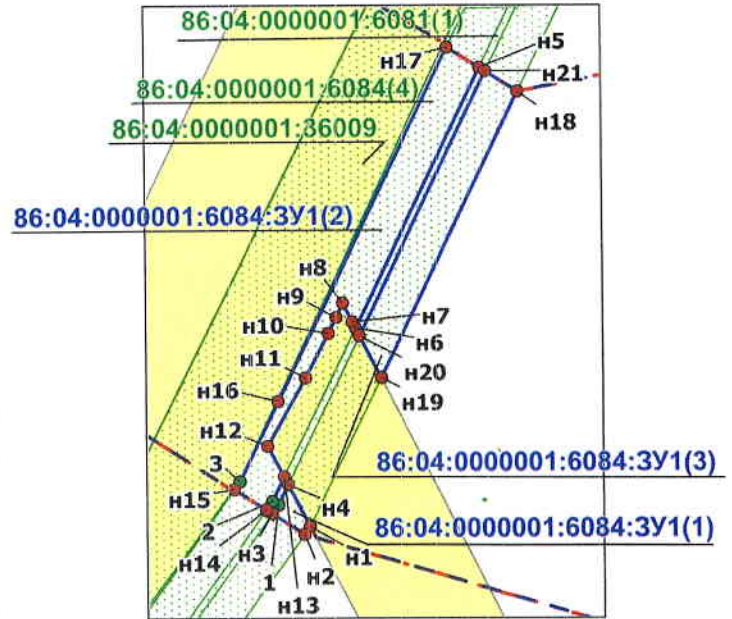
1.5 Сведения о границах территории, в отношении которой утвержден проект межевания, содержащие перечень координат характерных точек этих границ в системе координат, используемой для ведения Единого государственного реестра недвижимости

Проектом межевания не предусмотрена разработка данного раздела в связи с отсутствием сведений о границах территории, в отношении которой утвержден проект межевания.

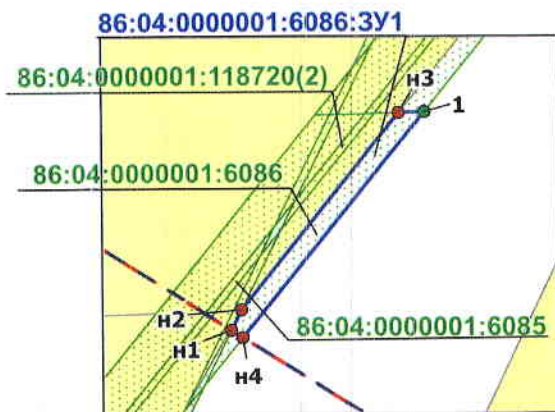
1. Чертежи межевания территории



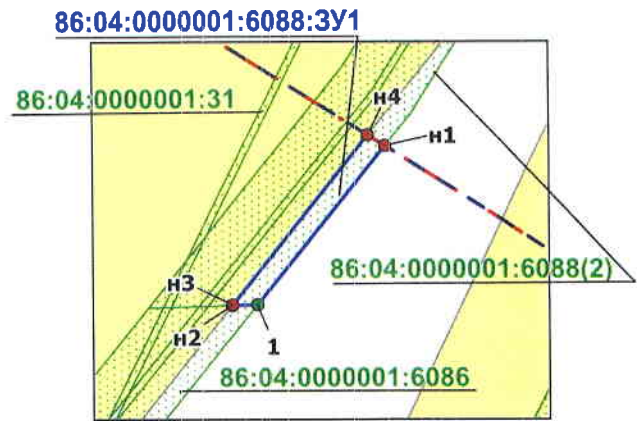
Масштаб 1:1000



Масштаб 1:1000






Масштаб 1:1000





Масштаб 1:1000


УСЛОВНЫЕ ОБОЗНАЧЕНИЯ

-  граница образуемого земельного участка
-  красные линии, утвержденные в составе проекта планировки территории
-  земельные участки, предоставленные в аренду АО "Томскнефть" ВНК


86:04:0000001:36247 кадастровый номер земельного участка

-  **n1** точка поворота границы земельного участка, устанавливаемая при проведении кадастровых работ

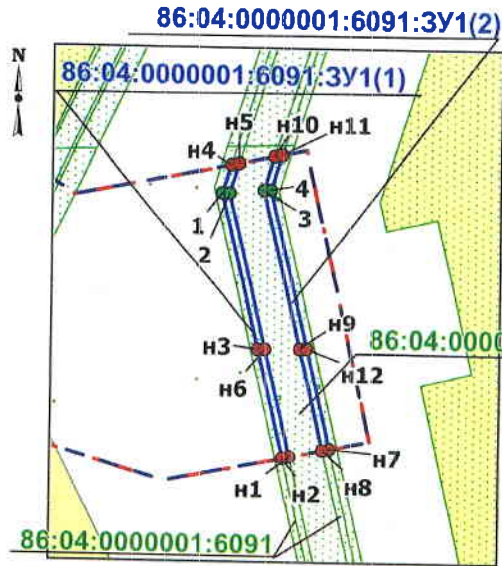
-  земельные участки, согласно сведениям ЕГРН

-  устанавливаемые красные линии, предусмотренные проектом планировки территории

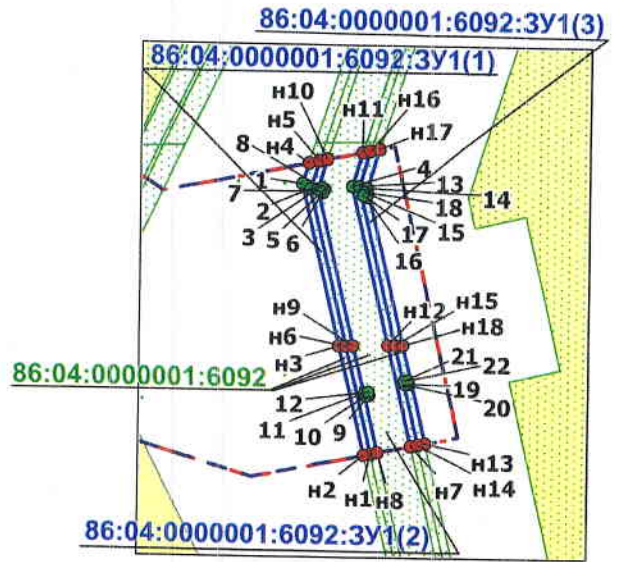
86:04:0000001:36247:ЗУ1 условный номер образуемого земельного участка

-  **1** точка поворота границы земельного участка, ранее установленная при проведении кадастровых работ

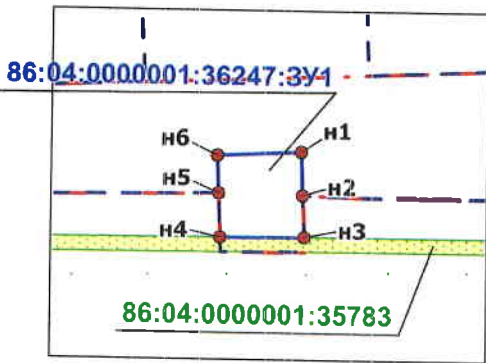
Примечание: границы публичных сервитутов отсутствуют



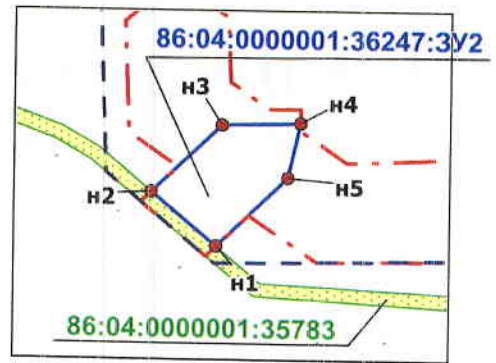
Масштаб 1:1000



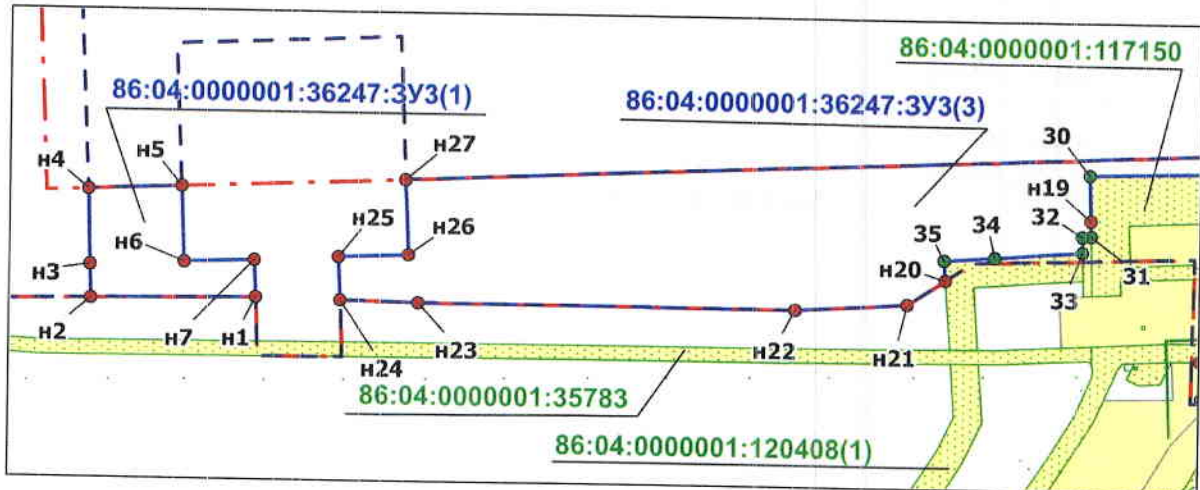
Масштаб 1:1000



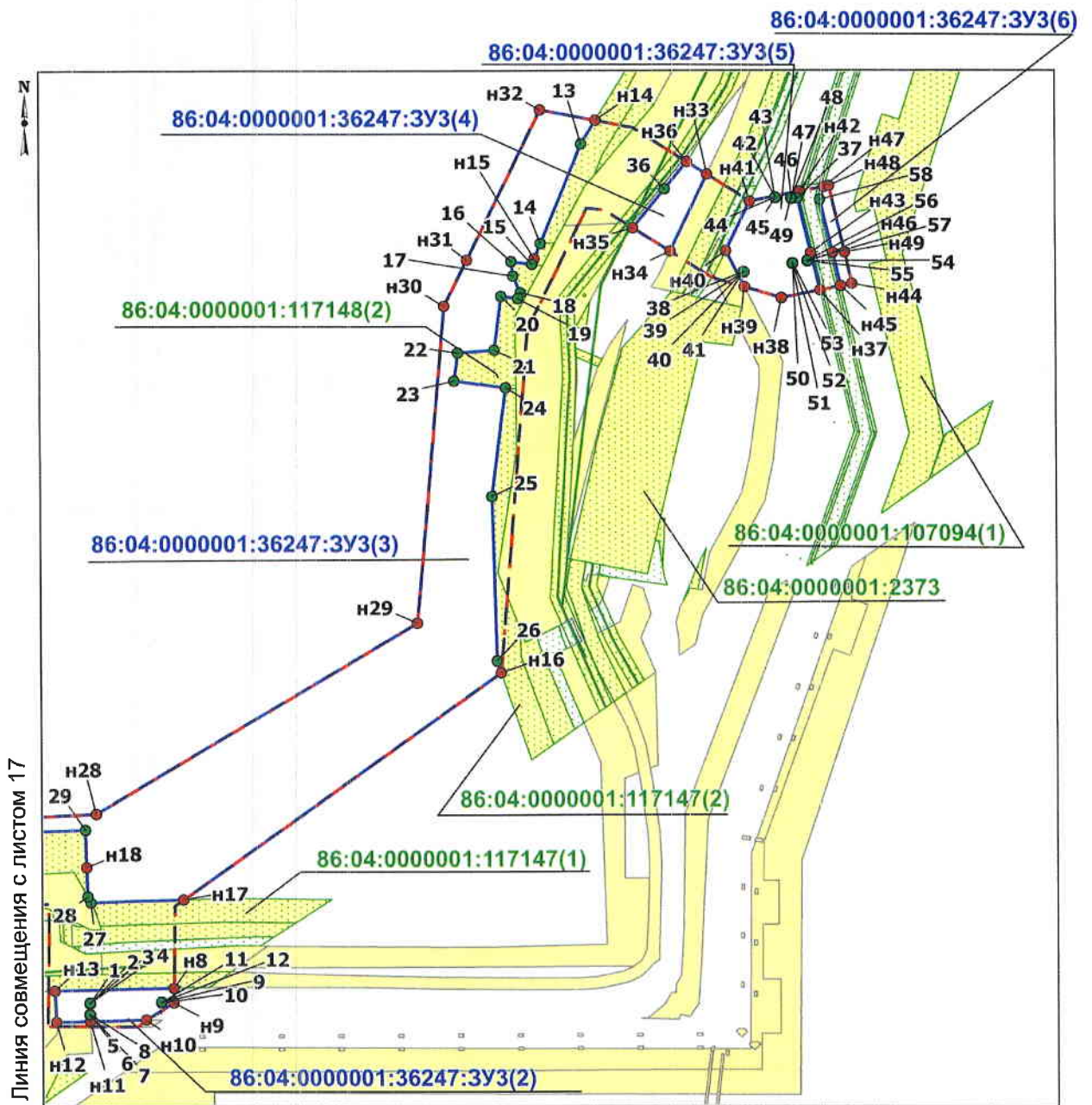
Масштаб 1:5000



Масштаб 1:5000



Линия совмещения с листом 18



Каталог координат

Номер	X	Y	Номер	X	Y
86:04:0000001:36247:3У1			17	930467.36	4526375.49
н1	929936.59	4525374.98	18	930453.2	4526381.63
н2	929905.62	4525376.33	19	930448.56	4526379.66
н3	929875.65	4525377.74	20	930450.41	4526365.49
н4	929875.28	4525317.61	21	930405.31	4526359.57
н5	929906.85	4525316.29	22	930403.07	4526329.04
н6	929933.75	4525315.06	23	930379.46	4526325.93
86:04:0000001:36247:3У2			24	930373.81	4526369.07
н1	929911.97	4524918.59	25	930283.77	4526357.21
н2	929950.77	4524872.02	26	930146.38	4526360.98
н3	929998.66	4524922.18	н16	930136.75	4526364.27
н4	930000.2	4524978.33	н17	929947.65	4526097.97
н5	929961.43	4524969.71	27	929945.37	4526020.56
86:04:0000001:36247:3У3			28	929950.29	4526017.84
н1	929906.85	4525316.29	н18	929974.71	4526017.04
н2	929904.72	4525198.84	29	930005.83	4526016.19
н3	929929.07	4525198.13	30	930002.72	4525910.27
н4	929982.55	4525196.28	н19	929970.33	4525911.25
н5	929985.56	4525262.66	31	929959.25	4525911.55
н6	929931.64	4525265.08	32	929959.06	4525905.19
н7	929933.75	4525315.06	33	929947.79	4525905.48
н8	929873.27	4526089.52	34	929943.24	4525843.18
н9	929861.19	4526089.28	35	929940.56	4525806.96
н10	929846.39	4526066.36	н20	929926.3	4525808.01
н11	929845.35	4526019.58	н21	929908.32	4525781.12
н12	929844.71	4525991.37	н22	929903.27	4525701.16
н13	929871.08	4525990.23	н23	929904.39	4525432.09
1	929860.95	4526019.53	н24	929905.62	4525376.33
2	929860.52	4526019.53	н25	929936.59	4525374.98
3	929860.5	4526019.15	н26	929938.82	4525424.88
4	929860.95	4526019.15	н27	929992.09	4525422.44
5	929850.92	4526019.55	н28	930019.36	4526025.25
6	929850.92	4526019.11	н29	930177.98	4526294.27
7	929851.37	4526019.11	н30	930442.37	4526318
8	929851.37	4526019.49	н31	930480.82	4526336.91
9	929861.61	4526079.35	н32	930606.34	4526398.64
10	929861.16	4526079.35	н33	930552.42	4526538.11
11	929861.16	4526078.97	н34	930487.97	4526507.09
12	929861.61	4526078.92	н35	930507.54	4526476.06
н14	930597.37	4526445.08	36	930540.22	4526502.6
13	930577.82	4526433.1	н36	930563.11	4526521.19
14	930494.63	4526398.72	н37	930455.22	4526632.02
н15	930481.86	4526393.44	н38	930448.8	4526599.89
15	930477.24	4526391.53	н39	930457.83	4526569.12
16	930479.53	4526374.06	н40	930488.34	4526553.71
н41	930529.83	4526573.81	6	930529.82	4526619.59
н42	930538.01	4526615.48	7	930530.26	4526618.68

Номер	X	Y	Номер	X	Y
37	930532.25	4526613.63	8	930531.17	4526619.12
н43	930486.44	4526624.57	9	930472.26	4526633.3
38	930470.62	4526568.77	10	930472.12	4526632.29
39	930470.28	4526568.66	11	930473.11	4526632.16
40	930470.39	4526568.27	12	930473.25	4526633.16
41	930470.73	4526568.38	н13	930458.72	4526649.55
42	930532.56	4526595.44	н14	930458.28	4526647.4
43	930532.55	4526595.05	н15	930486.73	4526640.63
44	930532.89	4526595.05	13	930531.7	4526629.93
45	930532.89	4526595.43	н16	930541.44	4526633.1
46	930532.32	4526608.73	н17	930541.94	4526635.72
47	930531.99	4526608.73	14	930531.16	4526632.21
48	930531.98	4526608.35	н18	930486.77	4526642.84
49	930532.32	4526608.35	15	930529.65	4526632.31
50	930477.6	4526609.46	16	930528.71	4526631.94
51	930477.49	4526609.08	17	930529.1	4526631
52	930477.82	4526609.02	18	930530.02	4526631.38
53	930477.94	4526609.4	19	930475.66	4526644.5
54	930479.59	4526621.97	20	930475.53	4526643.5
55	930479.48	4526621.59	21	930476.52	4526643.36
56	930479.92	4526621.49	22	930476.66	4526644.35
57	930480.04	4526621.87	86:04:0000001:6091:3Y1		
н44	930460.59	4526658.85	н1	930456.01	4526635.97
н45	930458.73	4526649.55	н2	930455.63	4526634
н46	930486.77	4526642.84	н3	930486.49	4526626.62
58	930531.16	4526632.21	1	930530.81	4526616.03
н47	930541.95	4526635.73	н4	930538.62	4526618.58
н48	930542.77	4526639.93	н5	930539.04	4526620.76
н49	930486.95	4526652.78	2	930530.83	4526618.11
86:04:0000001:6092:3Y1			н6	930486.52	4526628.69
н1	930455.61	4526634	н7	930458.27	4526647.4
н2	930455.22	4526632.03	н8	930457.88	4526645.43
н3	930486.44	4526624.57	н9	930486.69	4526638.57
1	930532.25	4526613.63	3	930531.68	4526627.86
н4	930538	4526615.48	н10	930541.02	4526630.89
н5	930538.59	4526618.57	н11	930541.43	4526633.09
2	930530.81	4526616.03	4	930531.7	4526629.93
н6	930486.48	4526626.62	н12	930486.73	4526640.63
н7	930457.87	4526645.43	86:04:0000001:6088:3Y1		
н8	930456.01	4526635.98	н1	930563.1	4526521.18
н9	930486.52	4526628.69	1	930540.22	4526502.6
3	930530.83	4526618.11	н2	930540.09	4526498.88
н10	930539.05	4526620.77	н3	930540.2	4526498.96
н11	930541	4526630.84	н4	930564.66	4526518.67
4	930531.68	4526627.86	86:04:0000001:6086:3Y1		
н12	930486.69	4526638.57	н1	930508.6	4526474.38
5	930530.72	4526620.03	н2	930511.58	4526475.87
н3	930540.08	4526498.87	3	930473.23	4526533.05
1	930540.22	4526502.6	н16	930484.91	4526538.71

Номер	X	Y	Номер	X	Y
н4	930507.54	4526476.05	н17	930536.29	4526563.6
86:04:0000001:6084:3У1			н18	930529.84	4526573.81
н1	930466.77	4526543.22	н19	930488.36	4526553.71
н2	930465.67	4526542.42	н20	930494.48	4526550.6
н3	930468.62	4526537.75	н21	930532.8	4526569.16
1	930469.89	4526538.68	86:04:0000001:6081:3У1		
н4	930472.8	4526540.09	н1	930532.79	4526569.15
н5	930533.34	4526568.3	1	930469.89	4526538.68
н6	930495.61	4526550.02	н2	930468.62	4526537.74
н7	930496.55	4526549.55	н3	930469.13	4526536.89
н8	930499.34	4526548.18	2	930470.37	4526537.79
н9	930497.2	4526547.21	н4	930533.33	4526568.3
н10	930494.85	4526546.08			
н11	930488.37	4526542.7			
н12	930478.39	4526537.17			
н13	930473.97	4526539.53			
2	930470.37	4526537.79			
н14	930469.14	4526536.89			
н15	930472.08	4526532.21			



